

Aufgabenstellung: Spurensuche – Vom Baum zur Stadt

Ziel:

Erkunde die Entwicklung von Hejnice – vom mittelalterlichen Dorf bis zum heutigen Erholungsort – und entdecke sichtbare Spuren dieser Veränderungen im Ortsbild.





Aufgabe: Stadtentwicklung entdecken und dokumentieren

1. Spuren im Gelände sammeln:

- Begebe dich auf Erkundungstour durch Hejnice.
- Beobachte Gebäude, Straßen, Denkmäler und Plätze und suche nach Spuren der Stadtentwicklung.
- Fotografiere Ihre Funde mit eingeschaltetem Geotagging, damit der Aufnahmeort gespeichert wird.

2. Spuren auf dem Ortsplan sichern:

- Übertrage deine Beobachtungen auf den Ortsplanausschnitt.
- Markiere Gebäude und Orte mit vier Farben, die unterschiedliche Entwicklungsphasen und Funktionen zeigen:

Farbe	Phase	Beschreibung
 Grün	Dorf am Fluss (Mittelalter)	älteste Siedlungsphase, landwirtschaftliche Bebauung, Wege am Wasser
 Blau	Pilgerort (17.–18. Jh.)	Basilika, Kloster, Kapellen, Pilgerwege
 Rot	Industriephase (19.–20. Jh.)	Fabriken, Bahn, Arbeiterhäuser, Infrastruktur
 Gelb	Neuzeit und Gegenwart	touristische, kulturelle oder Freizeitnutzungen, moderne Gebäude

3. Dokumentation und Upload:

- Lade deine Fotos mit Ortsdaten in die Cloud:

[Hier Cloud Link / QR-CODE ergänzen]

