

Úkol: Hledání stop – Od stromu k městu

Cíl:

Prozkoumat vývoj Hejnic od středověké vesnice až po dnešní turistické centrum a objevit viditelné stopy těchto změn v městské krajině.





Úkol: Jak objevit a zdokumentovat rozvoj měst

1. Sbírání stop v terénu:

- Vydejte se na průzkum Hejnic.
- Pozorujte budovy, ulice, památky a náměstí a hledejte stopy vypovídající o vývoji města.
- Vyfotografujte své objevy se zapnutým Geotaggingem (určení polohy).

2. Zaznamenejte stopy do plánu města:

- Přeneste výsledky svého pozorování do plánu města.
- Označte budovy a lokality čtyřmi barvami, které označují různé fáze výstavby a funkce:

Barva	fáze	Popis
 Zelená	Vesnice na řece (středověk)	nejstarší fáze osídlení, zemědělská výstavba, nábřežní cesty
 Modrá	Poutní místo (17.- 18. století)	bazilika, klášter, kaple, poutní stezky
 Červená	Průmyslová fáze (19. – 20. století)	továrny, železnice, dělnické domy, infrastruktura
 Žlutá	Moderní doba a současnost	turistické, kulturní nebo volnočasové využití, moderní výstavba

3. Dokumentace a uložení:

- Nahrajte své fotografie s údaji o poloze na cloud:

[Zde doplnit odkaz na cloud / QR kód]

